













Légende

-  Périmètre Sources en action
-  Limites départementales
-  PNR ML
-  Commune St Dizier Leyrenne
-  Commune d'Eymoutiers
-  Commune la Croisille
-  Pays Monts et Barrage
- Communautés de communes
-  CC CIATE du Pays Creuse-Thaurion-Gartempe
-  CC Creuse Grand Sud
-  CC de Bourganeuf Royere de Vassiviere
-  CC de Bugeat-Sornac-Millevaches au Coeur
-  CC de Vezere Monedieres

Les maîtres d'ouvrages et leurs territoires d'intervention

Nota : Interviennent sur l'ensemble du territoire les maîtres d'ouvrages suivants :
 CEN Limousin
 EPTB Vienne
 Les 3 Fédérations de Pêche du Limousin
 LImousin Nature Environnement
 CPIE des Pays creusois